


ENZ-METTER-TOUR

MÜHLACKER – DÜRRMENZ – LOMERSHEIM – MÜHLHAUSEN – ROSSWAG – VAIHINGEN – KLEINGLATTBACH –
HORRHEIM – GÜNDELBACH – SCHÜTZINGEN – DIEFFENBACH – LIENZINGEN – MÜHLACKER



26

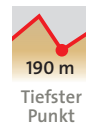

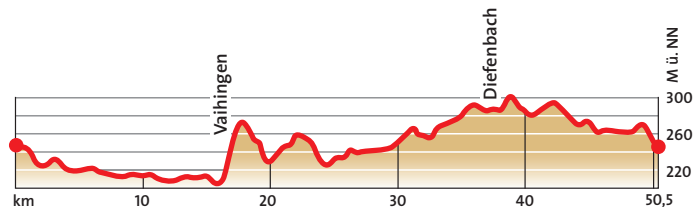


Ein bisschen Flößer-Romantik begleitet Sie auf der Fluss-Strecke. Und Sie können auf „Zeitreise“ gehen: Auf dem Berg grüßt die Burgruine Löffelstelz. Im 12. Jh. ist Ulrich von Dürrmenz Reichskanzler bei Kaiser Rotbart – und Lomersheim hat ein Kloster, bevor es nach Maulbronn verlegt wird. Wein-Tipp: Auf Schloss Kaltenstein (Bild) belohnt man jährlich die besten Lemberger mit dem „Vaihinger Löwe“.

leicht

mittelschwierig

schwierig



WEGBESCHREIBUNG

MÜHLACKER – HORRHEIM

24,0 km

- Start der Tour ist in Mühlacker auf dem Kelterplatz (vor dem Rathaus). Es geht am Rathaus vorbei, über die Rad- und Fußgängerbrücke, dann links durch den Park und zur Brücke über die Enz.
- Nach der Enzquerung links, dem „Dammweg“ am Fluss entlang folgen. An dessen Ende der L 1134 („Herrenwaag“) zum Ortsausgang. Dort links bergab in den „Bodenrainweg“.
- Kurz vor Erreichen der Kreisstraße links, über die Brücke und auf dem Deich um den Sportplatz herum. Auf der Straße geradeaus, unter der Brücke hindurch und dem asphaltierten Weg entlang der Enz folgen.
- An der T-Kreuzung links und über die Holzbrücke. Dem Enztalweg durch Mühlhausen und Roßwag folgen.
- Am Ortsausgang auf dem Radweg auf der linken Straßenseite den Ort verlassen. Am Ende des Wirtschaftswegs auf dem Fußweg zur Kreuzung und rechts zur und durch die Unterführung. Rechts ab, hoch zur Brücke und über die Enz. Nach der Brücke links bergab und auf dem Wirtschaftsweg nach Vaihingen.
- An der Kreisstraße, auf dieser nach links, über die Enz und an der abknickenden Vorfahrt geradeaus bergauf in die Fußgängerzone.
- Dort links in die „Stuttgarter Straße“, dann rechts in die „Heilbronner Straße“ und auf dieser geradeaus bergauf.
- Nach der Unterführung rechts um die Kurve, an der Ampel geradeaus, dann gleich links, in den Rad-/Fußweg. Parallel zur Hauptstraße durch das Wohngebiet bergauf.
- Auf der Anhöhe links zur und geradeaus über die Hauptstraße und auf dem Rad-/Fußweg zum Bahnhof. Dort rechts durch die Unterführung, dann auf dem Rad-/Fußweg nach Kleinglattbach hinein.
- Im Wohngebiet geradeaus, dann links bergab auf der „Wilhelmstraße“. An der Hauptstraße, auf dieser nach links, über die Gleise und am Ortsausgang rechts in die „Bachstraße“.
- Die Nächste links, am Bach entlang aus dem Ort. Durch die Unterführung und weiter am Bach entlang. Bei der zweiten Brücke rechts bergauf zur Kreisstraße. Dort, rechts und auf dem Radweg nach Horrheim. Am Sportplatz vorbei gerade aus in den Ort auf der „Eugenstraße“.

HORRHEIM – MÜHLACKER

50,5 km

- Links ab in die „Alte Stadtmauer Straße“, rechts in die „Alte Schulstraße“, links in die „Klosterbergstraße“ und gerade aus über die L1106 in die „St. Leonhard Straße“. Rechts ab in den „Plattenweg“, geradeaus über die Brücke zur anderen Talseite. Dort der Straße nach links aus dem Ort folgen.
- Kurz vor der T-Kreuzung rechts in den Wirtschaftsweg und parallel zur L131 im Tal entlang nach Gündelbach.
- Der „Reutwiesenstraße“ geradeaus in den Ort folgen. Geradeaus in die „Schützinger Straße“ und die Nächste links in den „Steinbruchweg“. Nach der Brücke rechts um die Kurve und der Metter flussaufwärts, am Hang entlang nach Schützlingen folgen.
- Auf der „Illinger Straße“ geradeaus durch den Ort. Über die Metter und geradeaus über die Hauptstraße, auf der „Manfred Behr Straße“ bergauf aus dem Ort.
- Am Waldrand links, am Hof vorbei, und an der folgenden 3-er Kreuzung halb rechts. Dann dem Forstweg gerade aus durch den Wald folgen. Am Waldrand geradeaus, sanft bergab nach Diefenbach hinein.
- Geradeaus über die Hauptstraße, an der folgenden Gabelung links, an der Kirche vorbei. Links ab in den „Maulbronner Weg“, am Waldrand halb rechts und bergauf in den Wald.
- An der T-Kreuzung links und ca. 2 km dem Hauptweg geradeaus zur L131 folgen. Diese geradeaus überqueren und auf dem Wirtschaftsweg geradeaus durch das Tal.
- An der K4513 geradeaus, nach dem Wanderparkplatz links in den Wirtschaftsweg bergab nach Lienzingen. An der K4512 links bergab zum Ortszugang, dort rechts in die „Schelmenwaldstraße“. An deren Ende links um die Kurve in die „Alemannenstraße“.
- Auf dem Fußweg zur Hauptstraße, dort rechts und dem Radweg entlang der L1134 nach Mühlacker folgen. Am Kreisverkehr rechts, der Vorfahrtsstraße geradeaus über die Ampel, dem nächsten Kreisverkehr geradeaus und abknickend nach links über die Gleise folgen.
- Nach der Brücke im spitzen Winkel nach links und am Ende der Straße rechts bergab der „Bahnhofstraße“ zurück zum Ausgangspunkt der Tour folgen.